

Rohrer  
A7025

**WEGE / TRAILS / SENTIERI**

- Weg für Biker / Trail for Mountain Bikers / Percorso per mountain biker
- Flow Trail für Biker / Flow Trail for Mountain Bikers / Flow trail per mountain biker
- Trottnettweg / Route for Scooters / Percorso per monopattino
- Kinderwagentauglicher Weg / Pram-Friendly Path / Sentiero adatto alle carrozzine
- Themenweg / Themed Trail / Sentiero tematico
- Weg für Wanderer / Route for Hikers / Sentiero per escursionisti
- Running / Trailrunning
- Alpine Route / Alpine Route / Percorso alpino

**BAHNEN / MOUNTAIN RAILWAY / IMPIANTI DI RISALITA**

- St. Moritz Bad – Signal
- St. Moritz Dorf – Chantarella
- Chantarella – Corviglia
- Corviglia – Piz Nair
- Celerina – Marguns
- Suvretta – Randolins
- Marguns – Corviglia

**FAHRPLAN\* / TIMETABLE\* / ORARI DELLE CORSE\***

**A ST. MORITZ BAD – SIGNAL**  
Alle 20 Minuten (und nach Bedarf) / Every 20 Minutes (and as required) / Ogni 20 Minuti (e secondo necessità)  
↑ x.10, x.30, x.50 ↓ x.10, x.30, x.50

7.6. – 19.10.2025 8.30 – 17.10  
Letzte / Last / Ultima ↑ 17.10 ↓ 17.10

**B ST. MORITZ DORF – CHANTARELLA**  
Alle 20 Minuten (und nach Bedarf) / Every 20 Minutes (and as required) / Ogni 20 Minuti (e secondo necessità)  
↑ x.00, x.20, x.40 ↓ x.00, x.20, x.40

28.6. – 19.10.2025 8.20 – 17.20  
Letzte bis / Last till / Ultima al Piz Nair ↑ 16.00  
Letzte / Last / Ultima ↑ 17.20 ↓ 17.20

**C CHANTARELLA – CORVIGLIA**  
Alle 20 Minuten (und nach Bedarf) / Every 20 Minutes (and as required) / Ogni 20 Minuti (e secondo necessità)  
↑ x.10, x.30, x.50 ↓ x.10, x.30, x.50

28.6. – 19.10.2025 8.30 – 17.10  
Letzte bis / Last till / Ultima al Piz Nair ↑ 16.10  
Letzte / Last / Ultima ↑ 16.50 ↓ 17.10

**D CORVIGLIA – PIZ NAIR**  
Alle 20 Minuten (und nach Bedarf) / Every 20 Minutes (and as required) / Ogni 20 Minuti (e secondo necessità)  
↑ x.05, x.25, x.45 ↓ x.05, x.25, x.45

28.6. – 19.10.2025 8.45 – 16.45  
Letzte / Last / Ultima ↑ 16.25 ↓ 16.45

**E CELERINA – MARGUNS**  
28.6. – 19.10.2025 8.00 – 17.00  
Letzte / Last / Ultima ↑ 17.00 ↓ 17.00

**H SUVRETТА – RANDOLINS**  
28.6. – 21.9.2025 8.30 – 17.00  
Letzte / Last / Ultima ↑ 17.00 ↓ 17.00

**O MARGUNS – CORVIGLIA**  
Nur bei gutem Wetter / Only in good weather / Solo con il bel tempo  
28.6. – 19.10.2025 8.30 – 16.30  
Letzte / Last / Ultima ↑ 16.30 ↓ 16.30

**BETRIEBSDATEN\* / OPERATING DATES\* / DATE DI ESERCIZIO\***

**HUB**

\*Änderungen vorbehalten / Subject to change / Soggetto a modifiche senza preavviso

**BIKE / BIKE / BICI**

- Marmotta Flow Trail
- Foppettas Flow Trail
- WM Flow Trail
- Olympia Flow Trail
- Val Schlattain Trail
- Trais Fluors Trail
- Suvretta da Samedan Trail
- Bike Skills Park / Pumptracks
- Downhill-Trottnett / Downhill Scooter / Monopattino da discesa

**SOMMER HIGHLIGHTS / SUMMER HIGHLIGHTS / HIGHLIGHTS ESTIVI**

- Schellenursli-Weg / Schellenursli Trail / Sentiero di Schellenursli
- Heidi's Blumenweg / Heidi's Flower Trail / Sentiero dei fiori di Heidi
- Familienweg Lej Alv / Family Trail Lej Alv / Sentiero per famiglie Lej Alv
- Moritz Run
- Trailrunning / Trail Running / Trailrunning
- Vertical Run
- Freier Fall / Free Fall / In Caduta libera
- Kinderspielplatz Marguns / Children's Playground Marguns / Mondo di avventure per bambini
- Alperlebnis mit Mevina und Neves / Alpine experience with Mevina and Neves / L'Esperienza alpina con Mevina e Neves

**PIKTOGRAMME / ICONS / PITTOGRAMMA**

- Rhätische Bahn / Rhaetian Railway / Ferrovia retica
- Postbus / Engadin Bus
- Luftseilbahn / Cableway / Funivia
- Standseilbahn / Funicular / Funicolare
- Gondelbahn / Gondola Lift / Cabinovia
- Sesselbahn / Chairlift / Seggiovina
- Biketransport / Bike Transport / Trasporto bici
- Bike Shop
- Kinderspielplatz / Playground / Parco giochi
- Hotel / Hotel / Albergo
- Berghütte / Mountain Hut / Rifugio
- Restaurant / Restaurant / Ristorante
- Bar
- Baustelle / Building Site / Cantiere
- Parkplatz / Parking / Parcheggio
- Parkhaus / Garage / Garage
- Orientierungslauf-Karte mit fixem Postennetz / Orienteering Map with fixed Courses / Percorsi fissi di corsa d'orientamento
- SchweizMobil Routen Wandern / SwitzerlandMobility Routes Hiking / SvizzeraMobile percorsi escursioni
- SchweizMobil Routen Bike / SwitzerlandMobility Routes Bike / SvizzeraMobile percorsi bike
- Hub

**WANDERWEGKATEGORIEN / HIKING TRAIL CATEGORIES / CATEGORIE DI SENTIERI ESCURSIONISTICI**

- Wanderwege / Hiking Trails / Sentieri escursionistici
- Bergwanderwege / Mountain Hiking Trails / Sentieri per escursioni in montagna
- Alpinwanderwege / Alpine Routes / Percorsi escursionistici alpini

Keine besonderen Anforderungen / No Special Requirements / Nessun requisito speciale

Gute körperliche Verfassung, trittsicher, schwindelfrei, Kenntnisse der Gefahren im Gebirge, feste Schuhe mit griffiger Sohle, witterungsgemässe Ausrüstung, topografische Karten.

Good physical condition, sure-footedness, no fear of heights, knowledge of hazards in the mountains, sturdy shoes with good grip, weatherproof gear, topographic maps.

Buona condizione fisica, passo sicuro, assenza di vertigini, conoscenza dei pericoli in montagna, scarpe robuste con suola antiscivolo, equipaggiamento adatto alle condizioni atmosferiche, carte topografiche.

Sehr gute körperliche Verfassung, trittsicher, schwindelfrei, sehr gute Kenntnisse der Gefahren im Gebirge. Zusätzlich zur Ausrüstung für Bergwanderwege können Kompass, Seil, Pickel und Steigeisen nötig sein.

Very good physical condition, sure-footedness, no fear of heights, very good knowledge of the dangers in the mountains. In addition to hiking gear, a compass, rope, ice axe and crampons may be necessary.

Ottima condizione fisica, passo sicuro, assenza di vertigini, ottima conoscenza dei pericoli in montagna. Oltre all'attrezzatura per i sentieri di montagna, possono essere necessari bussola, corda, piccozza e ramponi.

**MOUNTAINBIKE-TRANSPORT / MOUNTAIN BIKE TRANSPORT / TRASPORTO MOUNTAIN BIKE**

**BIKE-ZONENTAGESKARTE / BIKE ZONE DAY TICKET / BIGLIETTI GIORNALIERI A ZONE PER BIKE**

**GUTSCHEINE / VOUCHERS / BUONI REGALO**


**PREISE / PRICES / PREZZI**

Buchen Sie das Ticket für Ihr Bergerlebnis online in unserem Webshop.  
Book the ticket for your mountain experience online in our webshop.  
Prenotate il biglietto per la vostra esperienza in montagna online nel nostro webshop.

**KONTAKT / CONTACT / CONTATTO**  
Engadin St. Moritz Mountains AG  
Via San Gian 30, CH-7500 St. Moritz  
+41 81 830 00 00  
info@mountains.ch

# PANORAMAKARTE CORVIGLIA




<p>mountains.ch</p> 	
<p><b>WICHTIGE NUMMERN / IMPORTANT NUMBERS / NUMERI IMPORTANTI</b></p>	
Sanitätsnotruf / Emergency Number / Chiamata d'urgenza	144
REGA	1414
Polizei / Police / Polizia	117
Klinik Gut	+41 81 836 34 34
Spital Oberengadin	+41 81 851 81 11
Fundbüro Bergbahnen	+41 81 830 00 00

<p><b>30 BEHÖRDLICH WEGEN STEINSchLAGRISIKO GESPERRT / OFFICIAL CLOSED BY THE AUTHORITIES DUE TO ROCKFALL RISK / CHIUSO DALLE AUTORITÀ PER RISCHIO DI CADUTA MASSI</b></p>	
--	--

Infolge erhöhtem Steinschlagrisiko ist der Wanderweg zwischen Munt da San Murezzan Punkt 2682 und Suvretta Pass Punkt 2650 gesperrt. Von der Sperrung ist auch die Mountainbike-Route «Suvretta Loop 671» betroffen. Die Alternativ-Route über die Fuorcla Schlattain erfordert einige Schiebepassagen und ist nur für geübte Biker empfehlenswert. Für E-Biker ist die Route nicht geeignet.

Due to the increased risk of rockfall, the hiking trail between Munt da San Murezzan (point 2682) and Suvretta Pass (point 2650) is closed. The mountain bike route "Suvretta Loop 671" is also affected by the closure. The alternative route via the Fuorcla Schlattain has some walk-and-push sections and is only recommended for experienced bikers. The route is unsuitable for e-bikers.

A causa del maggior rischio di caduta massi il sentiero escursionistico tra Munt da San Murezzan (punto 2682) e Passo Suvretta (punto 2650) è chiuso. Interessato dalla chiusura anche il percorso per mountain bike «Suvretta Loop 671». Lungo il percorso alternativo attraverso il Fuorcla Schlattain bisogna ogni tanto spingere a mano la mountain bike. In generale il percorso è raccomandato solo per i biker più esperti. L'itinerario non è adatto per le mountainbike elettriche.




<p><b>MOUNTYS – DIE CORVIGLIA-BANDE</b> MOUNTYS – THE CORVIGLIA GANG MOUNTYS – LA BANDA DEL CORVIGLIA</p>	
---	--

Sie sind beste Freunde und gehen zusammen durch dick und dünn. Das gemütliche Murmeltier Edy, der abenteuerlustige Steinbock Mo, der schneebegeisterte Wasserdrache Alvi und die mutige Schneehäsin Luna laden die Kinder ein, den Spielplatz auf Marguns zu entdecken.

As best friends, their journeys have led them through thick and thin together. The relaxed marmot Edy, the adventurous ibex Mo, the snow-loving water dragon Alvi and the brave snow rabbit Luna invite the children to discover the playground on Marguns.

Loro sono grandi amici e insieme superano momenti di alti e bassi. La simpatica marmotta Edy, l'avventuroso stambecco Mo, il drago d'acqua amante della neve Alvi e la coraggiosa coniglietta delle nevi Luna invitare i bambini a scoprire il parco giochi di Marguns.

<p>mountains.ch/mountys</p>	
-----------------------------	--







IMPRESSUM  
Herausgeberin: Engadin St. Moritz Mountains AG  
Panorama: Arne Rohweder GmbH  
Druck: Gammeter Media AG  
Preis- und Leistungsänderungen vorbehalten  
© Mai 2025, Engadin St. Moritz Mountains AG



**BIKE / FLOW TRAILS**  
BIKE / FLOW TRAILS  
BIKE / FLOW TRAILS







<p><b>1   MARMOTTA FLOW TRAIL</b>  2 KM  177 M</p>	<p><b>EASY</b></p>
--	--------------------

Der Marmotta Flow Trail verbindet Corviglia und Marguns. Due to the easy terrain, this bike trail is ideal for families with children and for mountain bike newcomers.

The Marmotta Flow Trail connects Corviglia and Marguns. Due to the easy terrain, this bike trail is ideal for families with children and for mountain bike newcomers.

Il Marmotta Flow Trail collega ora Corviglia e Marguns. L'itinerario per MTB è ideale per famiglie con bambini e per principianti. Il trail è infatti piuttosto pianeggiante, breve e tecnicamente più facile rispetto agli altri itinerari esistenti.

<p><b>2   FOPPETTAS FLOW TRAIL</b>  1,8 KM  179 M</p>	<p><b>EASY</b></p>
---	--------------------

Der Trail durch den Wald oberhalb von Champfèr bietet abwechslungsreiche Wellen und Kurven und ist der perfekte Abschluss des Suvrettapass Trails oder eine willkommene Zugabe zum WM Flow Trail.

The trail through the forest above Champfèr offers a fun combination of flowing berms, rollers and counts as the perfect ending of the challenging Suvretta Pass trail or an ideal extension of the WM Flow Trail.





Il Trail attraversa il bosco sopra Champfèr ed è una divertente combinazione di onde e curve. Si presta come ideale conclusione del difficile trail del passo del Suvretta o come prolungamento del WM Flow Trail.

<p><b>3   WM FLOW TRAIL</b>  3,6 KM  277 M</p>	<p><b>MEDIUM</b></p>
--	----------------------

Die Strecke startet oberhalb der Bergstation Corviglia, verläuft entlang der legendären WM-Piste und besticht durch ein atemberaubendes Panorama sowie zahlreiche schnelle Kurven – im Speziellen eine knifflige 360°-Kurve. Der Trail kann gut mit dem Foppettas Flow Trail kombiniert werden.

The trail starts above the Corviglia Mountain Station and runs along the legendary World Cup Slope. This trail impresses with its breathtaking panorama, numerous fast berms and with a 360° corkscraw at the end. This trail can be combined with the Foppettas Flow Trail.

Questo Flow Trail si snoda lungo la leggendaria pista da corsa che ha ospitato vari campionati mondiali di sci. Il tracciato inizia sopra la stazione a monte del Corviglia e offre un panorama mozzafiato e numerose curve difficili, non da ultimo un'ardita curva a 360°. Il trail può essere combinato bene con il Foppettas Flow Trail.

<p><b>4   OLYMPIA FLOW TRAIL</b>  4,2 KM  465 M</p>	<p><b>MEDIUM</b></p>
---	----------------------

Der Olympia Flow Trail führt zum grossen Teil über die Olympia-Skipiste von 1948. Er verläuft von der Bergstation Corviglia über Sass Runzöl nach Chantarella (Mittelstation) und bietet auf 465 Abfahrtsmetern steiniges Gelände, wildromantische Alpenwiesen und duftende Arvenwälder.

The Olympia Flow Trail covers the 1948 Olympic Ski Slope and runs from the Corviglia mountain station via Sass Runzöl to Chantarella (middle station), offering 465 downhill metres of stony terrain, wild and romantic alpine meadows as well as fragrant stone pine forests.

L'Olympia Flow Trail si snoda perlopiù sulla pista olimpica del 1948. Dalla stazione a monte del Corviglia attraversa Sass Runzöl fino a raggiungere Chantarella. I mountain biker percorrono complessivamente 465 metri di dislivello su un terreno roccioso lungo romantici e selvaggi prati alpini e profumati boschi di cembro.



**BIKE / FLOW TRAILS**  
BIKE / FLOW TRAILS  
BIKE / FLOW TRAILS





<p><b>5 VAL SCHLATTAIN TRAIL</b>  1,8 KM  307 M</p>	<p><b>MEDIUM</b></p>
---	----------------------

Mit der Bergbahn geht's bequem auf 3057 m ü. M., denn die Tour startet hoch oben auf dem Piz Nair. Umgeben von der spektakulären Berglandschaft führt der technisch herausfordernde alpine Single Trail durch das Val Schlattain, vorbei am Naturspeichersee Lej Alv zurück zur Bergstation Corviglia.

The mountain cable car will whisk you up in comfort to 3057 m above sea level, since the tour starts high up on Piz Nair. Surrounded by a spectacular mountain landscape, the technical alpine single trail leads down through Val Schlattain, past the natural reservoir Lej Alv and back to the Corviglia Mountain Station.

Con la funivia si raggiunge comodamente un'altitudine di 3057 m s.l.m.; l'escursione inizia poi in alto, sul Piz Nair.Circondato dallo spettacolare paesaggio montano intorno al Piz Nair, un tecnico singletrail alpino scende attraverso la Val Schlattain e il lago artificiale naturale Lej Alv fino alla stazione a monte Corviglia.

<p><b>6 TRAIS FLUORS TRAIL</b>  2,5 KM  272 M</p>	<p><b>MEDIUM</b></p>
---	----------------------

Die Tour beginnt bei der Bergstation Corviglia mit einem kurzen Aufstieg zum Naturspeichersee Lej Alv. Danach wird der Trail kniffliger und der Aufstieg steiler, bis man die «Trais Fluors» erreicht hat – drei Blumen ähnelnde Felspizzen. Es folgt der lange Abfahrtspass hinunter ins Tal.

The tour begins at the Corviglia Mountain Station with a short ascent to the natural reservoir Lej Alv. After that, the trail becomes trickier and the ascent steeper until the «Trais Fluors» is reached– three rock spires resembling flowers. This is followed by a long and enjoyable downhill ride into the valley.

Il tour inizia alla stazione a monte Corviglia con una breve salita al lago artificiale naturale Lej Alv. Dopo di che il sentiero diventa più difficile e la salita più ripida fino a raggiungere il «Trais Fluors» – le tre cime rocciose simili a fiori. Ora inizia la discesa a valle.



<p><b>7 SUVRETТА DA SAMEDAN TRAIL</b>  5,3 KM  482 M</p>	<p><b>MEDIUM</b></p>
--	----------------------

Die abwechslungsreiche Tour beginnt beim Suvretta Pass. Dieser ist bequem und einfach mit der Piz Nair-Bahn erreichbar. Es folgt eine lange Abfahrt durch das schöne Val Bever – ein Genuss für alle naturliebhabenden Biker.

This diverse tour begins on top of the Suvretta Pass and is followed by a long descent through the beautiful Val Bever – a delight for all nature-loving mountain bikers. Conveniently reach the starting point of this tour via Piz Nair cable car.

Il variegato tour inizia al Passo Suvretta. Raggiungibile comodamente con la funivia del Piz Nair. Inizia una lunga discesa attraverso la bellissima Val Bever – un piacere per tutti i mountainbikers amanti della natura.

<p><b>8 BIKE SKILLS PARK / PUMPTRACKS</b></p>	
---	--

Ein kleiner Skills Park bei der Bergstation Corviglia und ein Skills Center bei der Talstation Celerina: zwei ideale Trainingsorte für Familien und Bike-Neulinge.

A compact skills park at the Corviglia top station and a skills centre at the Celerina valley station: both facilities are the perfect training spots for families and beginners to biking.

Un piccolo skills park presso la stazione a monte del Corviglia e uno skills center presso la stazione a valle di Celerina: due luoghi ideali per allenarsi in famiglia o per i neofiti della MTB.

<p><b>INTERAKTIVE TRAIL-KARTE</b> INTERACTIVE TRAIL MAP MAPPA INTERATTIVA DEI SENTIERI</p>	
--	---



**SOMMER HIGHLIGHTS**  
SUMMER HIGHLIGHTS  
HIGHLIGHTS ESTIVI

<p><b>9 DOWNHILL-TROTTINETT / DOWNHILL-SCOOTER / MONOPATTINO DA DISCESA</b></p>	
---	--

An der Bergstation Marguns können wendige Trottnetts gemietet werden, um auf den breiten Naturstrassen hinunter nach Celerina zu flitzen. Gestattet für Kinder ab 12 Jahren und geeignet ab einer Körpergrösse von 1,30 Meter.

Highly manoeuvrable scooters can be hired at the Marguns top station to zip down to Celerina on the wide unsurfaced tracks. Permitted for children aged 12 and over, but unsuitable for children less than 1.30 metres in height.

Presso la stazione a monte di Marguns è possibile noleggiare maneggevoli monopattini per sfrecciare sulle ampie strade naturali che portano giù fino a Celerina. Adatti per bambini a partire dai 12 anni e di statura superiore a 1,30 metri.

<p><b>10 11 12 13 FAMILIENWEGE / FAMILY TRAILS / SENTIERI PER FAMIGLIE</b></p>	
--	--

So macht Spazieren allen Kindern Spass: Auf Heidi's Blumen- **11** sowie dem Schellenursliweg **10** kommt nie Langeweile auf, gibt es doch allerlei Spannendes zu entdecken. Beide sind, wie auch der Moritz Run **13**, mit dem Kinderwagen machbar. Oben auf dem Berg lädt am Ende des Familienwegs zum Naturspeichersee Lej Alv **12** ein Teich zum Planschen und Verweilen ein.

This makes walking all the more fun for every child: there's never a dull moment on Heidi's Flower Trail **11** or the Schellenursli Trail **10** since there are so many different and exciting things to discover. Just like the Moritz Run **13**, all are suitable for prams. At the top of the mountain, at the end of the Family Trail to the Lej Alv **12** natural reservoir, a pond invites you to splash around and linger.

Divertimento garantito per tutti i bambini: sul sentiero dei fiori di Heidi **11** e sul sentiero di Schellenursliweg **10** è impossibile annoiarsi, con tutte le cose avvincenti da scoprire. Entrambi i sentieri, così come il Moritz Run **13**, sono percorribili con i passeggini. Una volta giunti in cima alla montagna, al termine del sentiero per famiglie sorge il bacino naturale di Lej Alv **12**, dove un bel laghetto invita a fare il bagno e divertirsi.

<p><b>14 15 16 TRAILRUNNING / TRAIL RUNNING / TRAILRUNNING</b></p>	
--	--

Die ein Kilometer lange Finnenbahn **14** rund um den Naturspeichersee Lej Alv eignet sich ideal für Grundlagenausdauer. Anspruchsvoller ist die Strecke **15** vorbei am «Freien Fall» **16** hinauf zum Piz Nair.

The kilometre-long natural running track **14** around Lej Alv natural reservoir is simply perfect for endurance training. The route up **15** the so-called 'free fall' **16** to Piz Nair is much more challenging.

La pista finlandese lunga un chilometro **14** lungo il bacino naturale Lej Alv è ideale per allenare la resistenza di base. Più difficoltoso è il tratto **15** che passa davanti alla «Free Fall» **16** salendo verso il Piz Nair.

<p><b>17 KINDERSPIELPLATZ MARGUNS</b> CHILDREN'S PLAYGROUND MARGUNS PARCO GIOCHI DI MARGUNS</p>	
---	--

Eine Schaukelkombination, eine Seil- und Rutschbahn, ein Bodentrampolin, ein Piratenschiff, ein Sandkasten, eine kleine Kletterwand sowie Elektro-Kidsfahrzeuge – hier will kein Kind mehr weg.

A swing set, a rope course and long slide, a trampoline, a pirate ship, a sandpit, a small climbing frame plus kids' electric dodgem cars – no child will ever want to leave.

Una combinazione di altalene, una funicolare con carrucola e scivolo, un trampolino, una nave pirati, un recinto con la sabbia e una piccola parete per arrampicata nonché veicoli elettrici per bambini: i piccoli non vorranno più andarsene!

<p><b>18 ALPERLEBNIS MIT MEVINA UND NEVES</b> ALPINE EXPERIENCE WITH MEVINA AND NEVES L'ESPERIENZA ALPINA CON MEVINA E NEVES</p>	
--	--

Der Themenweg von Marguns nach Celerina führt Kinder mit Mevina, Neves und Grischa spielerisch durch das Leben auf der Alp und bietet spannende Aufgaben an acht Stationen. Mit den gesammelten Stempeln winkt am Ende eine kleine Überraschung.

This themed trail from Marguns to Celerina takes children – together with Mevina, Neves and Grischa – on a fascinating journey to do with life on an alpine pasture and offers exciting tasks at eight activity stations. A small surprise awaits at the end – provided that all the stamps have been collected!

Il sentiero tematico da Marguns a Celerina conduce giocosamente i bambini attraverso la vita sull'alpe insieme a Mevina, Neves e Grischa e propone compiti avvincenti da portare a termine in otto stazioni diverse. Presentando gli stampini raccolti, alla fine i bambini troveranno una piccola sorpresa ad attenderli!



<p><b>50 EVENT-LOCATION CHESA MARGUNS</b> 28.6.–19.10.2025 / Telefon +41 81 839 80 20</p>	
<p>Exklusiv feiern im hochalpinen Gebirge.</p>	
<p>Celebrate exclusively in the high alpine mountains.</p>	
<p>Festeggiare esclusivamente in alta montagna.</p>	

<p><b>51 RESTAURANT CHADAFÖ</b> 28.6.–19.10.2025 / Telefon +41 81 839 80 20</p>	
<p>Italianità und Pizza-Genuss auf 2278 m ü. M.</p>	
<p>Italian «dolce vita» and homemade pizzas at 2278 m.a.s.l.</p>	
<p>Italianità e il piacere della pizza a 2278 m s.l.m.</p>	

<p><b>52 BAR FINALE</b> 28.6.–19.10.2025 / Telefon +41 81 833 69 68</p>	
<p>Coole Drinks und Partyhits bei der Talstation Celerina.</p>	
<p>Fresh drinks and party hits at the Celerina Valley Station.</p>	
<p>Bevande fresche e party hits alla stazione a valle Celerina.</p>	

<p><b>53 RESTAURANT PIZ NAIR 10 000 FEET</b> 28.6.–19.10.2025 / Telefon +41 81 833 08 75</p>	
<p>Köstlichkeiten vom «Güggel» auf über 3000 m ü. M.</p>	
<p>Chicken specialties at over 3000 m.a.s.l.</p>	
<p>Specialità di galletto a più di 3000 m s.l.m.</p>	

<p><b>54 QUATTRO BAR</b> 28.6.–19.10.2025 / Telefon +41 81 833 76 80</p>	
<p>Kleine, feine Gerichte und kühle Drinks bei der Bergstation Corviglia.</p>	
<p>Small, delicious dishes and cool drinks at the Corviglia Mountain Station.</p>	
<p>Piccoli, deliziosi piatti e bevande fresche alla stazione di montagna Corviglia.</p>	

<p><b>55 EDY'S BAR</b> 28.6.–19.10.2025 / Telefon +41 81 833 76 77</p>	
<p>Kaffee und Snacks direkt in der Bergstation Corviglia.</p>	
<p>Coffee and snacks are available directly inside the Corviglia top station.</p>	
<p>Caffè e spuntini direttamente presso la stazione a monte Corviglia.</p>	

<p><b>56 ALP MUNTATSCH</b> Mitte Juni – Mitte September 2025 Telefon +41 79 228 09 06 (keine Tischreservationen möglich)</p>	
--	--

<p><b>57 ALP LARET</b> Ende Juni – Mitte Oktober 2025 Telefon +41 81 830 00 11</p>	
--	--

<p><b>58 ALPINA HÜTTE</b> Anfang Juli – Ende September 2025 Telefon +41 81 833 40 80 / alpinahuette.ch</p>	
--	--

<p><b>59  SALASTRAINS</b> Im Sommer 2025 wegen Umbau geschlossen Telefon +41 81 830 07 07</p>	
--	--


<p><b>60 LANGOSTERIA</b> Telefon +41 81 833 31 31</p>	
---	--

<p><b>61 TRUTZ</b> Anfang Juli – Mitte September 2025 Telefon +41 81 833 70 30 (Montag Ruhetag)</p>	
---	--

<p><b>62 PARADISO MOUNTAIN CLUB &amp; RESTAURANT</b> 20.6.–12.10.2025 / Telefon +41 81 833 40 02 10.00 bis 16.00 Uhr</p>	
--	--

<p><b>63 ALPHÜTTE CLAVADATSCH</b> Mitte Juni – Mitte September 2025 Telefon +41 81 837 07 07</p>	
--	--

<p><b>64 CHASELLAS</b> 4.7.–21.9.2025 / Telefon +41 81 833 38 54 (Dienstag und Mittwoch Ruhetag)</p>	
--	--

<p> <b>EVENTS</b> EVENTS EVENTI</p>	
---	--

<p><b>PIZ NAIR SUNRISE</b></p>	<p>3.8. / 24.8. / 14.9.2025</p>
--------------------------------	---------------------------------

Noch vor dem Morgengrauen geht's ab St. Moritz-Dorf per Extrafahrt mit den Bergbahnen rauf zum Gipfelrestaurant Piz Nair 10 000 Feet, um auf über 3000 Metern in den Genuss eines eindrucksvollen Sonnenaufgangs sowie eines reichhaltigen Frühstücksbuffets zu kommen. Schöner kann kein Sonntag beginnen. Buchung über

Even before dawn breaks, you'll take a special funicular and cable car ride from St. Moritz village up to the summit's Restaurant Piz Nair 10 000 Feet where you will enjoy an impressive sunrise accompanied by a sumptuous breakfast buffet at an altitude of over 3000 metres. There's really no finer way to start a Sunday. Bookings at

Prima ancora dell'alba si può partire da St. Moritz Paese con una corsa eccezionale in funivia e raggiungere il ristorante sulla cima del Piz Nair 10 000 Feet per godersi, a oltre 3000 metri di altitudine, un'alba mozzafiato e una ricca colazione a buffet. Non c'è modo migliore per inaugurare la domenica. Prenotazioni tramite

mountains.ch/events




<p><b>FREE FALL VERTICAL</b></p>	<p>9.8.2025</p>
----------------------------------	-----------------

Bei diesem Rennen geht's für die Teilnehmenden nicht steil hinunter, sondern steil hinauf: Von St. Moritz-Bad bis zum Ziel beim «Freien Fall», der Startpassage der WM-Herrenabfahrt 2017, gilt es 1069 Höhenmeter und zuletzt 187 Stufen zu erklimmen. Mehr Renninfos auf

This race isn't a steep descent for the participants, but rather a steep ascent: from St. Moritz Bad to the finish at the «Free Fall» ski slope, the starting section of the Men's Downhill 2017 World Championships, there are 1069 metres in height and finally 187 steps to climb. More race information at

Malgrado il nome, durante questa gara i partecipanti non vanno in caduta libera, ma affrontano una ripida salita: da St. Moritz Bad fino a destinazione, alla «Free Fall», partenza della discesa maschile di Coppa del mondo 2017, devono infatti arrampicarsi per superare 1069 metri di altitudine e in più 187 scalini. Maggiori informazioni sulla gara all'indirizzo

stmoritzrunningfestival.ch



<p><b>METZGETA MARGUNS</b></p>	<p>11./12.10.2025</p>
--------------------------------	-----------------------

Saumässig Gutes wird an der traditionellen «Metzgeta» im Restaurant & Bar Marguns serviert. Für die musikalische Umrahmung dieses kulinarischen Erlebnisses ist gesorgt. Reservationen unter

The traditional «Metzgeta» event at the Marguns Restaurant & Bar serves up some delicious food. Live music will provide the musical setting for this culinary experience. Table bookings at

La tradizionale «Metzgeta» del Marguns Restaurant & Bar è un'occasione per gustare la buona cucina. Gruppi musicali accompagnano questa esperienza culinaria. Prenotazioni all'indirizzo

<p>restaurant@marguns.ch</p>	
------------------------------	---

<p><b>WEITERE EVENTS</b> FURTHER EVENTS ALTRI EVENTI</p>	
--	--